











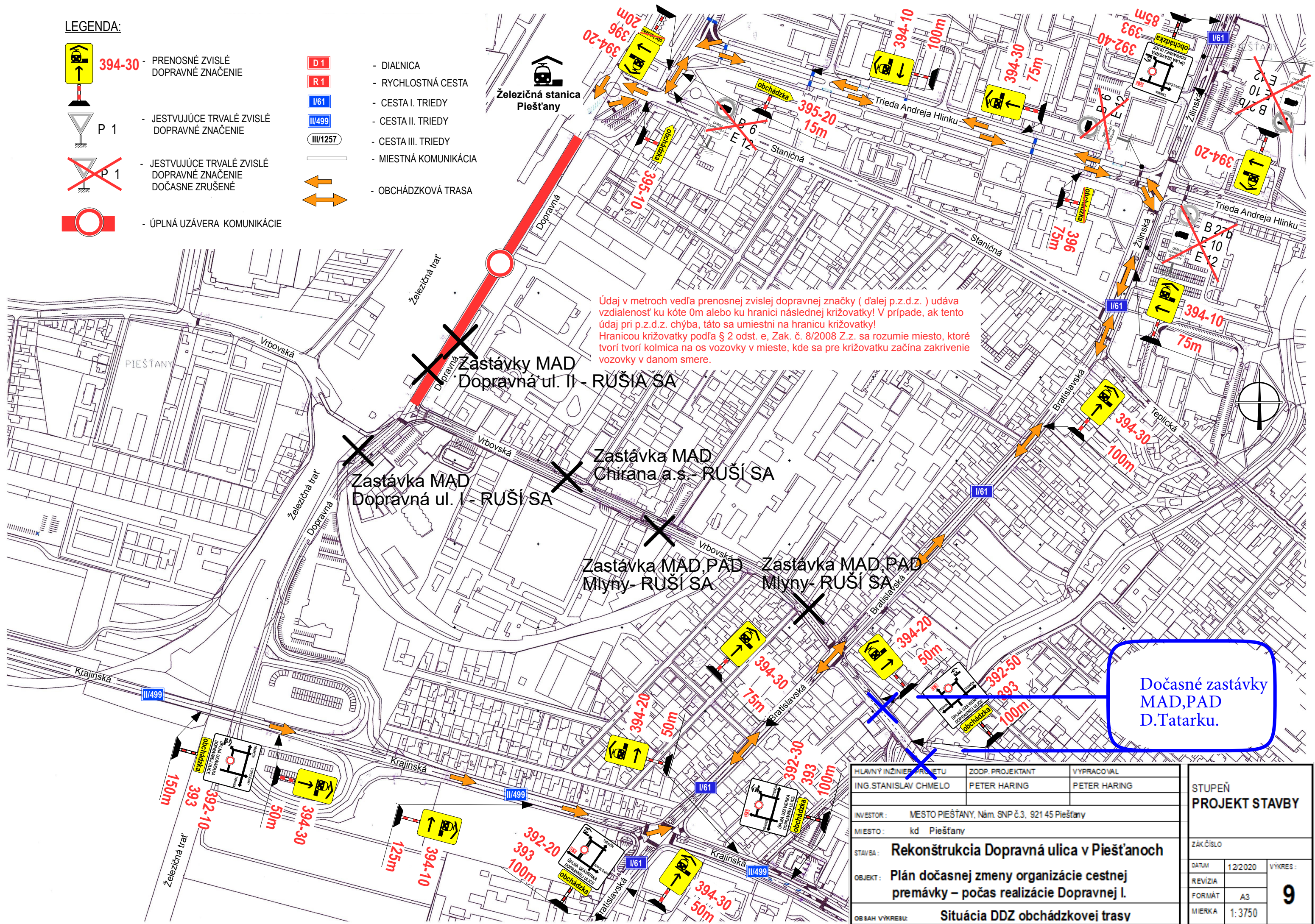


LEGENDA:

-  394-30 - PRENOSNÉ ZVISLÉ DOPRAVNÉ ZNAČENIE
-  P 1 - JESTVUJÚCE TRVALÉ ZVISLÉ DOPRAVNÉ ZNAČENIE
-  ~~P 1~~ - JESTVUJÚCE TRVALÉ ZVISLÉ DOPRAVNÉ ZNAČENIE DOČASNE ZRUŠENÉ
-  - ÚPLNÁ UZÁVERA KOMUNIKÁCIE

-  D1 - DIALNICA
-  R1 - RYCHLOSTNÁ CESTA
-  I/61 - CESTA I. TRIEDY
-  II/499 - CESTA II. TRIEDY
-  III/1257 - CESTA III. TRIEDY
-  - MIESTNÁ KOMUNIKÁCIA
-  - OBCHÁDZKOVÁ TRASA
-  - OBCHÁDZKOVÁ TRASA



Údaj v metroch vedľa prenosnej zvislej dopravnej značky (ďalej p.z.d.z.) udáva vzdialenosť ku kóte 0m alebo ku hranici následnej križovatky! V prípade, ak tento údaj pri p.z.d.z. chýba, táto sa umiestni na hranicu križovatky! Hranicou križovatky podľa § 2 odst. e, Zak. č. 8/2008 Z.z. sa rozumie miesto, ktoré tvorí kolmice na os vozovky v mieste, kde sa pre križovatku začína zakrivenie vozovky v danom smere.

Zastávky MAD Doprvná ul. II - RUŠIA SA

Zastávka MAD Doprvná ul. I - RUŠÍ SA

Zastávka MAD Chirana a.s. - RUŠÍ SA

Zastávka MAD, PAD Mlyny - RUŠÍ SA

Zastávka MAD, PAD Mlyny - RUŠÍ SA

Dočasné zastávky MAD, PAD D. Tatarku.

HLAVNÝ INŽINIER PROJEKTU ING. STANISLAV CHMELO	ZODP. PROJEKTANT PETER HARING	VYPRACOVAL PETER HARING	STUPEŇ PROJEKT STAVBY	
INVESTOR: MESTO PIEŠŤANY, Nám. SNP č.3, 921 45 Piešťany			ZAK. ČÍSLO	
MIESTO: kd Piešťany			DATUM: 1/2/2020	VÝKRES: 9
STAVBA: Rekonštrukcia Doprvná ulica v Piešťanoch			REVIZIA	
OBJEKT: Plán dočasnej zmeny organizácie cestnej premávky – počas realizácie Doprvnej I.			FORMÁT: A3	
OBJAV VÝKRESU: Situácia DDZ obchádzkovej trasy			MIERKA: 1:3750	