













**LEGENDA:**


Konstrukcie a objekty, ktoré sú súčasťou projektu:

-  navrhovaná električková trať a jej infraštruktúra
-  navrhované cestné komunikácie a spevnené plochy
-  navrhované chodníky
-  cyklochodníky
-  navrhované pozemné stavby (budovy)
-  vegetačné úpravy a náhradná výsadba drevín
-  betónový povrch
-  povrch nástupištia
-  odstránenie stavieb (plôch)

Zábery:

-  dočasný záber do 1 rok
-  dočasný záber nad 1 rok
-  trvalý záber

Vlastnícke vzťahy:

-  hranica pozemku hlavného mesta Bratislava a METRO a.s. Bratislava

Výhľadový stav, územná rezerva pre infraštruktúru:

-  iné súvisiace projekty v území



Manažér projektu:	Ing. Ondrej Podolec		Člen združenia:
<b>ZDRUŽENIE DODÁVATEĽOV</b>			
			Jašíkova 6, 821 03 Bratislava
Vedúci člen združenia:			Člen združenia:
			
			Dolný Šianec 1013/1, 911 01 Trenčín

Súradnicový systém S-JTSK

Zodpovedný projektant stavby:	Ing. Ondrej Podolec		
Zodpovedný projektant časti:	Ing. Ondrej Podolec		
Kontroloval:	Ing. Jozef Nižňan		
Miesto stavby:	Petržalka	Okres: Bratislava	Riaditeľ:
Investor - stavebník:	Hlavné mesto SR Bratislava Primaciálne námestie 1 814 99 Bratislava		Ing. Slavomír Podmanický
Stavba:	<b>Nosný systém MHD</b> prevádzkový úsek Janíkov dvor - Šafárikovo námestie v Bratislave, <b>2. časť Bosákova ulica - Janíkov dvor</b>		
Názov časti:	<b>Celková situácia stavby</b>		
Názov prílohy:	UČS 60 SITUÁCIA km 5,400 - 6,300 - ochranné pásmo ŽSR		
Číslo prílohy:	<b>5</b>		
Zákazkové číslo:	1515		
Dátum:	01/2020		
Stupeň - účel:	DRS		
Formát:	2xA4		
Mierka:	1:1000		
Časť:	C		
Súprava:			