



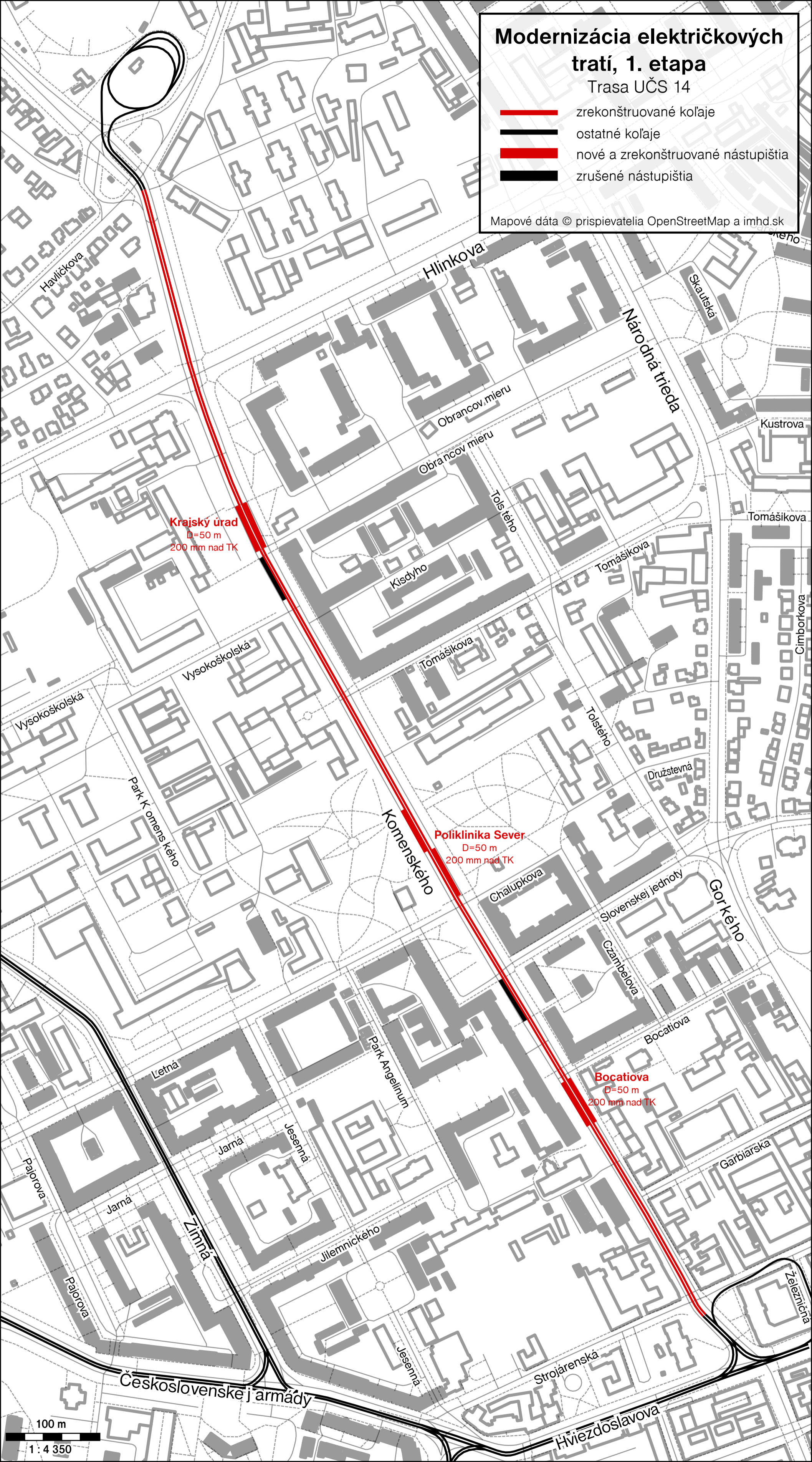


Modernizácia električkových tratí, 1. etapa

Trasa UČS 14

-  zrekonštruované koľaje
-  ostatné koľaje
-  nové a zrekonštruované nástupištia
-  zrušené nástupištia

Mapové dáta © prispievatelia OpenStreetMap a imhd.sk



Krajský úrad
D=50 m
200 mm nad TK

Poliklinika Sever
D=50 m
200 mm nad TK

Bocatiova
D=50 m
200 mm nad TK

100 m

1 : 4 350